

Số: **1161**/QĐ-UBND

Lục Ngạn, ngày **05** tháng **10** năm 2018

QUYẾT ĐỊNH

Về việc thu hồi đất để thực hiện dự án: Xây dựng hạ tầng kỹ thuật và quy hoạch khu dân cư thôn Ván A, xã Phú Nhuận, huyện Lục Ngạn

ỦY BAN NHÂN DÂN HUYỆN LỤC NGẠN

Căn cứ Luật Tổ chức Chính quyền địa phương ngày 19/6/2015;

Căn cứ Luật Đất đai ngày 29/11/2013;

Căn cứ các Nghị định của Chính phủ: số 43/2014/NĐ-CP ngày 15/5/2014 quy định chi tiết thi hành một số điều Luật Đất đai; số 47/2014/NĐ-CP ngày 15/5/2014 quy định chi tiết về bồi thường, hỗ trợ, tái định cư khi Nhà nước thu hồi đất; số 01/2017/NĐ-CP ngày 06/01/2017 sửa đổi, bổ sung một số nghị định quy định chi tiết thi hành Luật Đất đai;

Căn cứ các Thông tư của Bộ Tài nguyên và Môi trường: số 37/2014/TT-BTNMT ngày 30/6/2014 quy định chi tiết về bồi thường, hỗ trợ, tái định cư khi Nhà nước thu hồi đất; số 30/2014/TT-BTNMT ngày 02/6/2014 quy định về hồ sơ giao đất, cho thuê đất, chuyển mục đích sử dụng đất, thu hồi đất; số 33/2017/TT-BTNMT ngày 29/9/2017 quy định chi tiết Nghị định số 01/2017/NĐ-CP ngày 06/01/2017 của Chính phủ sửa đổi, bổ sung một số nghị định quy định chi tiết thi hành Luật đất đai và sửa đổi bổ sung một số điều của các thông tư hướng dẫn thi hành Luật đất đai;

Căn cứ các Quyết định của UBND tỉnh Bắc Giang: số 869/2014/QĐ-UBND ngày 31/12/2014 ban hành Quy định một số điểm cụ thể về thu hồi đất; bồi thường, hỗ trợ và tái định cư khi Nhà nước thu hồi đất áp dụng trên địa bàn tỉnh Bắc Giang; số 07/2018/QĐ-UBND ngày 16/4/2018 sửa đổi, bổ sung một số điều của Quy định một số điểm cụ thể về thu hồi đất; bồi thường, hỗ trợ và tái định cư khi Nhà nước thu hồi đất áp dụng trên địa bàn tỉnh Bắc Giang và phụ lục ban hành kèm theo Quyết định số 869/2014/QĐ-UBND ngày 31/12/2014 của Ủy ban nhân dân tỉnh; số 101/QĐ-UBND ngày 02/02/2018 về việc phê duyệt Kế hoạch sử dụng đất huyện Lục Ngạn năm 2018; số 569/2014/QĐ-UBND ngày 28/8/2014 về việc ủy quyền thu hồi đất, cấp Giấy chứng nhận quyền sử dụng đất, quyền sở hữu nhà ở và tài sản gắn liền với đất trên địa bàn tỉnh Bắc Giang;

Căn cứ Quyết định số 645/QĐ-UBND ngày 20/6/2018 của Chủ tịch UBND huyện Lục Ngạn về việc phê duyệt chủ trương đầu tư công trình: Xây dựng hạ tầng kỹ thuật và quy hoạch khu dân cư thôn Ván A, xã Phú Nhuận, huyện Lục Ngạn;

Căn cứ Thông báo số 16/TB-UBND ngày 12/7/2018 của UBND huyện Lục Ngạn để thực hiện dự án: Xây dựng hạ tầng kỹ thuật và quy hoạch khu dân cư thôn Ván A, xã Phú Nhuận, huyện Lục Ngạn;

Căn cứ Kế hoạch số 75/KH-UBND ngày 12/7/2018 của UBND huyện Lục Ngạn về việc Thực hiện thu hồi đất, bồi thường, hỗ trợ khi Nhà nước thu hồi đất thực hiện dự án: Xây dựng hạ tầng kỹ thuật khu dân cư thôn Ván A, xã Phú Nhuận, huyện Lục Ngạn;

Xét đề nghị của phòng Tài nguyên và Môi trường huyện tại Tờ trình số 851/TTr-TNMT ngày 28 tháng 9 năm 2018,

QUYẾT ĐỊNH:

Điều 1. Thu hồi 108,3 m² (*Một trăm linh tám phẩy ba mét vuông*) đất thủy lợi do UBND xã Phú Nhuận quản lý tại thôn Ván A, xã Phú Nhuận, huyện Lục Ngạn để thực hiện dự án: Xây dựng hạ tầng kỹ thuật và quy hoạch khu dân cư thôn Ván A, xã Phú Nhuận, huyện Lục Ngạn.

Diện tích đất thu hồi được xác định tại thửa đất số 03 mảnh trích đo địa chính số 02 - 2018; dự án: Quy hoạch khu dân cư thôn Ván A, xã Phú Nhuận, huyện Lục Ngạn, tỷ lệ: 1:500 do Công ty cổ phần Đo đạc xây dựng Thiên Phú thực hiện năm 2018.

Điều 2. Giao nhiệm vụ cho các cơ quan, tổ chức thực hiện việc thu hồi đất, cụ thể như sau:

1. Chủ tịch UBND xã Phú Nhuận có trách nhiệm niêm yết Quyết định này tại Trụ sở UBND xã Phú Nhuận và tại nơi sinh hoạt chung của cộng đồng dân cư thôn Ván A, xã Phú Nhuận.

2. Ban biên tập Trang thông tin điện tử huyện có trách nhiệm đăng tải Quyết định này trên Trang Thông tin điện tử của UBND huyện Lục Ngạn.

3. Trung tâm Phát triển quỹ đất và Cụm công nghiệp huyện có trách nhiệm thực hiện công tác bồi thường, giải phóng mặt bằng diện tích đã thu hồi tại Điều 1 theo quy định hiện hành và quản lý chặt chẽ diện tích đất đã thu hồi.

Điều 3. Chánh Văn phòng HĐND và UBND huyện; Thủ trưởng các cơ quan: Tài nguyên và Môi trường, Trung tâm PTQĐ&CCN huyện, Văn hóa và Thông tin, Chi nhánh Văn phòng đăng ký đất đai huyện; Chủ tịch UBND xã Phú Nhuận chịu trách nhiệm thi hành Quyết định này./.

Nơi nhận:

- Như Điều 3 (T/h);
- Lưu VT.

Bản điện tử:

- Chủ tịch, các PCT UBND huyện;
- TNMT; Văn hóa và Thông tin;
- LĐVP, CVTH.

TM. ỦY BAN NHÂN DÂN

**KT. CHỦ TỊCH
PHÓ CHỦ TỊCH**



Cao Văn Hoàn

Số: 859 /TTr-TNMT

Lục Ngạn, ngày 28 tháng 9 năm 2018

TỜ TRÌNH

Về việc đề nghị thu hồi đất để thực hiện dự án: Xây dựng hạ tầng kỹ thuật
và quy hoạch khu dân cư thôn Ván A, xã Phú Nhuận,
huyện Lục Ngạn, tỉnh Bắc Giang

Kính gửi: Ủy ban nhân dân huyện Lục Ngạn.

Căn cứ Luật Đất đai ngày 29/11/2013;

Căn cứ các Nghị định của Chính phủ: số 43/2014/NĐ-CP ngày 15/5/2014 quy định chi tiết thi hành một số điều Luật Đất đai; số 47/2014/NĐ-CP ngày 15/5/2014 quy định chi tiết về bồi thường, hỗ trợ, tái định cư khi Nhà nước thu hồi đất; số 01/2017/NĐ-CP ngày 06/01/2017 sửa đổi, bổ sung một số nghị định quy định chi tiết thi hành Luật Đất đai;

Căn cứ các Thông tư của Bộ Tài nguyên và Môi trường: số 37/2014/TT-BTNMT ngày 30/6/2014 quy định chi tiết về bồi thường, hỗ trợ, tái định cư khi Nhà nước thu hồi đất; số 30/2014/TT-BTNMT ngày 02/6/2014 quy định về hồ sơ giao đất, cho thuê đất, chuyển mục đích sử dụng đất, thu hồi đất; số 33/2017/TT-BTNMT ngày 29/9/2017 quy định chi tiết Nghị định số 01/2017/NĐ-CP ngày 06/01/2017 của Chính phủ sửa đổi, bổ sung một số nghị định quy định chi tiết thi hành luật đất đai và sửa đổi bổ sung một số điều của các thông tư hướng dẫn thi hành Luật đất đai;

Căn cứ các Quyết định của UBND tỉnh Bắc Giang: số 869/2014/QĐ-UBND ngày 31/12/2014 ban hành Quy định một số điểm cụ thể về thu hồi đất; bồi thường, hỗ trợ và tái định cư khi Nhà nước thu hồi đất áp dụng trên địa bàn tỉnh Bắc Giang; Quyết định số 07/2018/QĐ-UBND ngày 16/4/2018 Sửa đổi, bổ sung một số điều của Quy định một số điểm cụ thể về thu hồi đất; bồi thường, hỗ trợ và tái định cư khi Nhà nước thu hồi đất áp dụng trên địa bàn tỉnh Bắc Giang và phụ lục ban hành kèm theo Quyết định số 869/2014/QĐ-UBND ngày 31/12/2014 của Ủy ban nhân dân tỉnh; số 101/QĐ-UBND ngày 02/02/2018 về việc phê duyệt Kế hoạch sử dụng đất huyện Lục Ngạn năm 2018; số 569/2014/QĐ-UBND ngày 28/8/2014 về việc ủy quyền thu hồi đất, cấp Giấy chứng nhận quyền sử dụng đất, quyền sở hữu nhà ở và tài sản gắn liền với đất trên địa bàn tỉnh Bắc Giang;

Căn cứ Quyết định số 645/QĐ-UBND ngày 20/6/2018 của Chủ tịch UBND huyện Lục Ngạn về việc phê duyệt chủ trương đầu tư công trình: Xây dựng hạ tầng kỹ thuật và quy hoạch khu dân cư thôn Ván A, xã Phú Nhuận, huyện Lục Ngạn;

Căn cứ Thông báo số 16/TB-UBND ngày 12/7/2018 của UBND huyện Lục Ngạn để thực hiện dự án: Xây dựng hạ tầng kỹ thuật và quy hoạch khu dân cư thôn Ván A, xã Phú Nhuận, huyện Lục Ngạn;

Căn cứ Biên bản thẩm định hồ sơ Thu hồi đất, phương án bồi thường, giải phóng mặt bằng để thực hiện dự án: Xây dựng hạ tầng kỹ thuật và quy hoạch khu dân cư thôn Ván A, xã Phú Nhuận, huyện Lục Ngạn. Phòng Tài nguyên và Môi trường đề nghị UBND huyện Lục Ngạn ban hành Quyết định thu hồi đất để thực hiện dự án: Xây dựng hạ tầng kỹ thuật và quy hoạch khu dân cư thôn Ván A, xã Phú Nhuận, huyện Lục Ngạn. Cụ thể như sau:

1. Thu hồi **1.822,1m²** (Một nghìn, tám trăm hai mươi hai phẩy một mét vuông) đất của 11 hộ gia đình, cá nhân, tổ chức. Trong đó:

Đất trồng cây hàng năm (đất trồng lúa): 1.713,8 m²;

Đất thủy lợi: 108,3 m².

Địa điểm: thôn Ván A, xã Phú Nhuận, huyện Lục Ngạn.

Lý do thu hồi đất: Xây dựng hạ tầng kỹ thuật và quy hoạch khu dân cư thôn Ván A, xã Phú Nhuận, huyện Lục Ngạn.

(Có danh sách chi tiết kèm theo)

2. Giao nhiệm vụ cho các cơ quan, tổ chức thực hiện việc thu hồi đất, cụ thể như sau:

2.1. Chủ tịch UBND xã Phú Nhuận có trách nhiệm:

- Niêm yết công khai Quyết định thu hồi đất tại Trụ sở UBND xã và tại nơi sinh hoạt chung của khu dân cư thôn Ván A;

- Giao Quyết định thu hồi đất này cho tổ chức, hộ gia đình, cá nhân tại Điểm 1. Trường hợp hộ gia đình, cá nhân, tổ chức vắng mặt hoặc không nhận Quyết định thu hồi đất thì phải lập thành biên bản.

2.2. Ban biên tập Trang thông tin điện tử huyện có trách nhiệm đăng tải Quyết định thu hồi đất trên Trang thông tin điện tử của UBND huyện Lục Ngạn.

2.3. Trung tâm Phát triển quỹ đất và Cụm công nghiệp huyện có trách nhiệm quản lý chặt chẽ diện tích đất đã thu hồi.


Đề nghị UBND huyện xem xét, quyết định./.

Nơi nhận:

- Như trên (Đ/n);

- Lưu: VT.

TRƯỞNG PHÒNG



**DANH SÁCH CÁC HỘ GIA ĐÌNH, CÁ NHÂN CÓ ĐẤT THU HỒI THỰC HIỆN DỰ ÁN: XÂY DỰNG HẠ TẦNG KỸ THUẬT
VÀ QUY HOẠCH KHU DÂN CƯ THÔN VÁN A, XÃ PHÚ NHUẬN, HUYỆN LỤC NGẠN, TỈNH BẮC GIANG**

Địa điểm: thôn Ván A, xã Phú Nhuận, huyện Lục Ngạn

(Kèm theo Tờ trình số 85/TTr/TNMT ngày 28 tháng 9 năm 2018 của phòng Tài nguyên và Môi trường)

STT	Họ và Tên	Tên	Địa chỉ	Địa chỉ khu đất thu hồi	Mảnh trích đo địa chính số	Thửa số	Loại đất	Diện tích đo vẽ (m ²)	Diện tích thu hồi m ²	Diện tích còn lại (m ²)	Diện tích, địa chỉ thửa đất thu hồi ghi trong Giấy chứng nhận QSDĐ	Ghi chú
1 ✓	Phan Văn	Cát	thôn Ván B	thôn Ván A	02	8	LUC	250,8	225,2	25,6	GCN QSDĐ số 00009, địa chỉ thửa đất khu thôn Ván A, diện tích 216 m ² , thửa 55 trên GCN	Bà Phan Thị Cầu hiện đang sử dụng thửa đất
2 ✓	Phan Văn	Phúc	thôn Ván A	thôn Ván A	02	11	LUC	13,4	13,4	0,0		
3 ✓	Nịnh Văn	Lâu	thôn Ván A	thôn Ván A	02	4	LUC	235,5	212,3	23,2	GCN QSDĐ số 00043, địa chỉ thửa đất khu thôn Ván A, diện tích 240 m ² , 360 m ² , thửa 333, 334 trên GCN	
	Nịnh Văn	Lâu	thôn Ván A	thôn Ván A	02	5	LUC	312,6	133,9	178,7		
4	Hoàng Văn	Nhật ✓	thôn Ván A	thôn Ván A	02	1	LUC	151,4	117,2	34,2	GCN QSDĐ số 00058, địa chỉ thửa đất khu thôn Ván A, diện tích 120 m ² , thửa 453 trên GCN	
5	Ban Văn	Phú ✓	thôn Ván A	thôn Ván A	02	6	LUC	206,2	206,2	0,0		
6	Phan Văn	Tay ✓	thôn Ván A	thôn Ván A	02	7	LUC	382,4	382,4	0,0	GCN QSDĐ số 01151, địa chỉ thửa đất khu thôn Ván A, diện tích 360 m ² ,	Ông Phan Văn Quý hiện đang sử dụng thửa đất
7	Hoàng Văn	Quý ✓	thôn Ván A	thôn Ván A	02	9	LUC	35,6	35,6	0,0		
8	Phan Thị	Tâm ✓	thôn Ván A	thôn Ván A	02	10	LUC	20,2	20,2	0,0		

STT	Họ và Tên	Tên	Địa chỉ	Địa chỉ khu đất thu hồi	Mảnh trích đo địa chính số	Thửa số	Loại đất	Diện tích đo vẽ (m ²)	Diện tích thu hồi m ²	Diện tích còn lại (m ²)	Diện tích, địa chỉ thửa đất thu hồi ghi trong Giấy chứng nhận QSDĐ	Ghi chú
9	Trần Văn	Trường	thôn Ván A	thôn Ván A	02	13	LUC	21,8	21,8	0,0		
10	Hoàng Văn	Thông	thôn Ván A	thôn Ván A	02	2	LUC	482,7	311,4	171,3	GCN QSDĐ số 00095, địa chỉ thửa đất khu thôn Ván A, diện tích 384 m ² ,	Ông Hoàng Văn Vụ hiện đang sử dụng thửa đất
	Hoàng Văn	Thông	thôn Ván A	thôn Ván A	02	12	LUC	34,2	34,2	0,0		
11	UBND xã	Phú Nhuận	thôn Ván A	thôn Ván A	2	3	DTL	108,3	108,3	0,0		
Tổng									1822,1			

CỘNG HOÀ XÃ HỘI CHỦ NGHĨA VIỆT NAM
Độc lập - Tự do - Hạnh phúc

BIÊN BẢN THẨM ĐỊNH

Hồ sơ thu hồi đất, phương án Bồi thường giải phóng mặt bằng

Dự án: Xây dựng hạ tầng kỹ thuật và quy hoạch khu dân cư thôn Ván A, xã Phú Nhuận, huyện Lục Ngạn, tỉnh Bắc Giang.

Hôm nay, ngày 18 tháng 9 năm 2018, vào hồi 14 giờ 00 phút tại Phòng Tài nguyên và Môi trường huyện.

Thành phần gồm có:

- | | |
|----------------------------------|--|
| 1. Ông..... Nguyễn Đức Đạt..... | - Chức vụ..... P.T.P. Tài nguyên & MT..... |
| 2. Ông..... Nguyễn Đức Dũng..... | - Chức vụ..... Cán bộ, phòng TN&MT..... |
| 3. Ông..... Trần Quốc Dũng..... | - Chức vụ..... P.T.P. Tài Chính - Kế Toán..... |
| 4. Ông..... Ngô Thanh Tuấn..... | - Chức vụ..... Giám đốc TTPT&S&CEN..... |
| 5. Ông..... Dương Văn Đức..... | - Chức vụ..... Chủ tịch UBND xã..... |
| 6. Ông..... Dương Văn Hùng..... | - Chức vụ..... Trưởng phòng TN & PTMT..... |
| 7. Ông..... | - Chức vụ..... |
| 8. Ông..... | - Chức vụ..... |
| 9. Ông..... | - Chức vụ..... |
| 10. Ông..... | - Chức vụ..... |

NỘI DUNG THẨM ĐỊNH

Sau khi các thành viên hội nghị tổ chức đi kiểm tra hiện trạng và toàn bộ hồ sơ thu hồi đất, phương án Bồi thường giải phóng mặt bằng (BT-GPMB) để thực hiện dự án: Xây dựng hạ tầng kỹ thuật và quy hoạch khu dân cư thôn Ván A, xã Phú Nhuận, huyện Lục Ngạn, tỉnh Bắc Giang do Trung tâm Phát triển quỹ đất và Cụm công nghiệp huyện thiết lập.

Kết quả như sau:

1. Thành phần hồ sơ:

- Tờ trình đề nghị thẩm định hồ sơ thu hồi đất; phê duyệt phương án bồi thường, hỗ trợ do Trung tâm Phát triển quỹ đất và Cụm công nghiệp huyện trình;
- Thông báo thu hồi đất.

- Biên bản kiểm kê đất và tài sản trên đất bị ảnh hưởng khi thực hiện dự án.
- Phương án bồi thường và bảng tổng hợp kinh phí bồi thường, hỗ trợ; dự toán chi phí phục vụ công tác bồi thường, hỗ trợ;
- Biên bản niêm yết và kết thúc niêm yết về phương án BT,HT.
- Trích đo khu đất thu hồi.

2. Kết quả thẩm định.

- Hiện trạng khu đất:

Tên khu đất thu hồi là: Khu vực dự án cơ sở công nghiệp
 nằm trên mảnh đất của nhà nước.

- Nội dung phương án BT-GPMB:

Sau khi các thành viên tham gia thẩm định kiểm tra, rà soát đối chiếu với các quy định hiện hành, kết quả như sau:

+ Về trình tự thủ tục, áp dụng chính sách:

- Áp dụng quy định pháp luật số 86/2014/QĐ-UBTV Q.12/2014 của UBND tỉnh Bắc Giang, số 07/2018/QĐ-UBND ngày 16/11/2018 của UBND tỉnh Bắc Giang ban hành về việc thực hiện một số chính sách về thu hồi đất, bồi thường hỗ trợ và tái định cư khi nhà nước thu hồi đất áp dụng trên địa bàn tỉnh Bắc Giang.

+ Giá trị bồi thường đất, cây cối, nhà cửa VKT, các khoản hỗ trợ:

(ĐV tính : đồng)

TT	HẠNG MỤC	SỐ ĐỀ NGHỊ THẨM TRA	SỐ SAU KHI THẨM TRA	CHÊNH LỆCH	GHI CHÚ
1	Bồi thường đất	85.690.000	85.690.000	0	
2	BT cây cối, hoa màu	18.275.480	18.275.480	0	
3	BT nhà cửa, VKT	0	0	0	
4	Các khoản hỗ trợ	274.208.000	274.208.000	0	
5	CP công tác BT-GPMB				
	- Dự toán BT-GPMB 2%	7.563.000	7.563.000	0	
	TỔNG KINH PHÍ	385.736.480	385.736.480	0	

+ Chính sách tái định cư:

không

- Ý kiến của các thành viên tham gia thẩm định:

*-phương TN XMT:

Đề nghị đơn vị lập phương án bồi thường đất đai, cây cối, hoa màu, nhà cửa, VKT, các khoản hỗ trợ, chi phí công tác BT-GPMB, dự toán BT-GPMB 2% và các khoản chi phí khác theo quy định của pháp luật để bồi thường cho người bị ảnh hưởng do dự án.

- Số lượng đất đai dự án trong một số thửa đất bồi thường nhất với tên các thửa đất dự án để bồi thường.

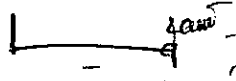
- Số lượng một số thửa đất bồi thường khác để phục vụ và bồi thường.

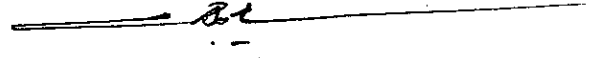
* Các thửa đất bồi thường theo quy định của pháp luật về đất đai.
+ Đề nghị đơn vị lập phương án bồi thường đất đai, cây cối, hoa màu, nhà cửa, VKT, các khoản hỗ trợ, chi phí công tác BT-GPMB, dự toán BT-GPMB 2% và các khoản chi phí khác theo quy định của pháp luật để bồi thường cho người bị ảnh hưởng do dự án.

Biên bản lập xong vào hồi...14...giờ...56...phút cùng ngày, được lập thành..... bản và đọc lại cho mọi người cùng nghe, những người có mặt tham gia cam kết về tính trung thực, chính xác, và chịu trách nhiệm trước pháp luật về các nội dung đã ghi trong biên bản. Mọi đại diện đều nhất trí ký tên vào biên bản./.

Người ghi biên bản



Đại diện Phòng NN&PTNT



Nguyễn Đức Duy.



Tăng Văn Huy

Đại diện Phòng KT-HT


Đại diện Phòng TC-KH



Hồng Văn Lợi
Đơn vị lập phương án

Ngô Thanh Tùng


Thích Quang Đăng
Đại diện.UBND xã Phú Nhuận


Dương Văn Đức

Phòng TN&MT




KẾT TRƯỞNG PHÒNG
PHÓ TRƯỞNG PHÒNG
Nguyễn Đức Đại

Số: 37 /GM-TNMT

Lục Ngạn, ngày 13 tháng 9 năm 2018

GIẤY MỜI

Kính gửi:

- Đại diện các cơ quan: Phòng Nông nghiệp và PTNT; Phòng Kinh tế - Hạ tầng; Phòng Tài chính & Kế hoạch; Ban quản lý dự án đầu tư xây dựng huyện;
- Trung tâm Phát triển quỹ đất & Cụm công nghiệp huyện;
- UBND xã Phú Nhuận: Lãnh đạo UBND, Công chức Địa chính;
- UBND xã Biển Động: Lãnh đạo UBND xã, Công chức Địa chính;

Căn cứ Quyết định số 869/2014/QĐ-UBND ngày 31/12/2014 của UBND tỉnh Bắc Giang ban hành Quy định một số điểm cụ thể về thu hồi đất, bồi thường, hỗ trợ và tái định cư khi Nhà nước thu hồi đất áp dụng trên địa bàn tỉnh Bắc Giang; Xét đề nghị của Trung tâm phát triển quỹ đất và Cụm công nghiệp về việc thẩm định hồ sơ:

- Thu hồi đất, phương án BT-GPMB để thực hiện công trình: Xây dựng hạ tầng kỹ thuật và quy hoạch khu dân cư thôn Văn A, xã Phú Nhuận;
- Hồ sơ thu hồi đất, phương án BT-GPMB để thực hiện công trình: Xây dựng hạ tầng kỹ thuật và khu dân cư sau cây xăng xã Biển Động, huyện Lục Ngạn (Giai đoạn 1);

Để có đủ căn cứ trình UBND huyện xem xét phê duyệt, Phòng Tài nguyên và Môi trường tổ chức hội nghị thẩm định.

Thành phần mời:

- Như kính gửi;
- Lãnh đạo và cán bộ phòng Tài nguyên và Môi trường.

Thời gian:

- Dự án tại xã Phú Nhuận: Từ 14h đến 14h45p ngày 18 tháng 9 năm 2018.
- Dự án tại xã Biển Động: Từ 15h ngày 18 tháng 9 năm 2018.

Địa điểm: Tại phòng Tài nguyên và Môi trường huyện.

(Gửi kèm theo hồ sơ đề nghị thẩm định do Trung tâm PTQĐ&CCN thiết lập; nếu cơ quan nào vắng mặt đề nghị đóng góp ý kiến thẩm định bằng Văn bản gửi về phòng Tài nguyên và Môi trường).

Đề nghị các thành phần mời tham dự có mặt đúng giờ để buổi làm việc đạt kết quả./.

Nơi nhận:

- Như trên;
- Lưu HS.

